

skala:
1:30 000

0 1 2 3 km






skala:


1:30 000



■ ■ ■ Granica Gminy Oporów

Obszary o znaczeniu szczególnym
pod kątem wydzielenia stref planistycznych i ochrony
środowiska przyrodniczego

-  Obszar o szczególnym znaczeniu wg wskaźnika SHAPE
-  Obszary o szczególnym znaczeniu wg wskaźnika SHDI
-  Obszary o szczególnym znaczeniu wg wskaźnika SHEI

 Bagna i mokradła

 Pomniki przyrody w Gminie Oporów

Zasięg Głównych Zbiorników Wód Podziemnych

 Obszar Muzeum - Zamku w Oporowie

Wody powierzchniowe w Gminie Oporów

 Obszar planowanej farmy fotowoltaicznej

✧ Turbiny wiatrowe w Gminie Oporów

Wody płynące w Gminie Oporów






— Rzeka

— Strumień, potok lub struga

Zagospodarowanie terenu w Gminie Oporów

- Teren zabudowany
- Teren rolniczy (ekstensywnie)
- Teren rolniczy (intensywnie)
- Teren łąk i nieużytków rolnych
- Teren lasów liściastych
- Teren lasów iglastych

Typ zabudowy w Gminie Oporów

-  Wielorodzinna
-  Jednorodzinna
-  Handlowo-usługowa
-  Przemysłowo-składowa
-  Pozostała zabudowa

Ciągi komunikacyjne w Gminie Oporów

- Autostrada
- Droga zbiorcza
- Droga dojazdowa
- Droga lokalna
- Droga wewnętrzna

